

Polska Spółka Gazownictwa sp. z o.o.  
Oddział Zakład Gazowniczy w Zabrzu  
ul. Szczęść Boże 11, 41-800 Zabrze  
tel. 32 398 50 00, faks 32 271 78 01

**Gazownia w Sosnowcu**  
ul. Jana III Sobieskiego 62,  
41-209 Sosnowiec  
tel. 32 398 50 00, 22 444 33 33  
gazownia.sosnowiec@psgaz.pl

**A&B**  
**INWESTPROJEKT sp. z o. o.**  
ul. Daszyńskiego 506  
44-151 Gliwice

Sosnowiec, 22.09.2022

Wasz znak:

Nasz znak: PSGZA.0167.763.160109665.22

Dot.: uzgodnienia projektu zagospodarowania terenu przy ul. Kalinowej 5 w Sosnowcu.

Szanowni Państwo

W odpowiedzi na Państwa pismo z dnia 06.09.2022 r. w sprawie jak wyżej informujemy, iż w przedstawionym zakresie opracowania naniesiono orientacyjny przebieg istniejącej sieci gazowej;

- niskiego ciśnienia ( PE)

Informujemy, iż strefa kontrolowana dla gazociągów wybudowanych przed rokiem 2001 wynosi 1,5m licząc od osi gazociągu z każdej ze stron t.j 3mb

Dla informacji podajemy, że w zaznaczonym terenie brak jest sieci podwyższonego średniego ciśnienia i wysokiego ciśnienia obsługiwanej przez PSG Sp. z o.o. Oddział w Zabrzu Dział Zarządzania Majątkiem Sieciowym – Sekcja Ewidencji Majątku i Uzgodnień.

Jednocześnie zawiadamiamy, że wszelkie miejsca kolizji gazociągu z projektowaną inwestycją należy zabezpieczyć zgodnie z obowiązującym Rozporządzeniem Ministra Gospodarki z dnia 26 Kwietnia 2013r. w sprawie warunków technicznych, jakim powinny odpowiadać sieci gazowe i ich usytuowanie ( Dz. U. z dn. 4. czerwca. 2013r. Poz.640), oraz Polską Normą 91/M-34 501.

Zgodnie z Dz. U. z dn. 4. czerwca. 2013r. Poz.640 strefa bezpieczeństwa od gazociągu średniego ciśnienia wynosi 1,5 m. Jest to odległość jaka musi być zachowana od krawędzi budynku.

W przypadku prowadzenia robót w pobliżu naszych urządzeń prosimy porozumieć się z Gazownią w Sosnowcu, ul. Sobieskiego 62 celem nadzoru nad w/w robotami.

Nadzór wykonujemy odpłatnie. Inwestor powinien przesłać zlecenie z podanymi warunkami płatności, podając datę i znak uzgodnienia.

Przed przystąpieniem do prac należy ręcznie wykonać wykopy kontrolne, określające posadowienie sieci gazowej. Wszelkie roboty ziemne w pobliżu naszych urządzeń należy wykonywać ręcznie. Kosztami naprawy za wynikłe uszkodzenia w trakcie realizacji robót zostanie obciążony wykonawca.

Uzgodnienie jest ważne dwa lata od daty wystawienia niniejszego pisma.

Faktura VAT zostanie przesłana odrębną pocztą.

Uwaga: Przebieg gazociągu wysokoprężnego należy  
Uzgodnić z Operatorem Gazociągów Przesyłowych  
GAZ-SYSTEM S.A. Oddział 266-Świerklany  
ul. Wodzisławska 54 tel. 32 / 439 25 00

Z poważaniem

KIEROWNIK  
Gazownia w Sosnowcu

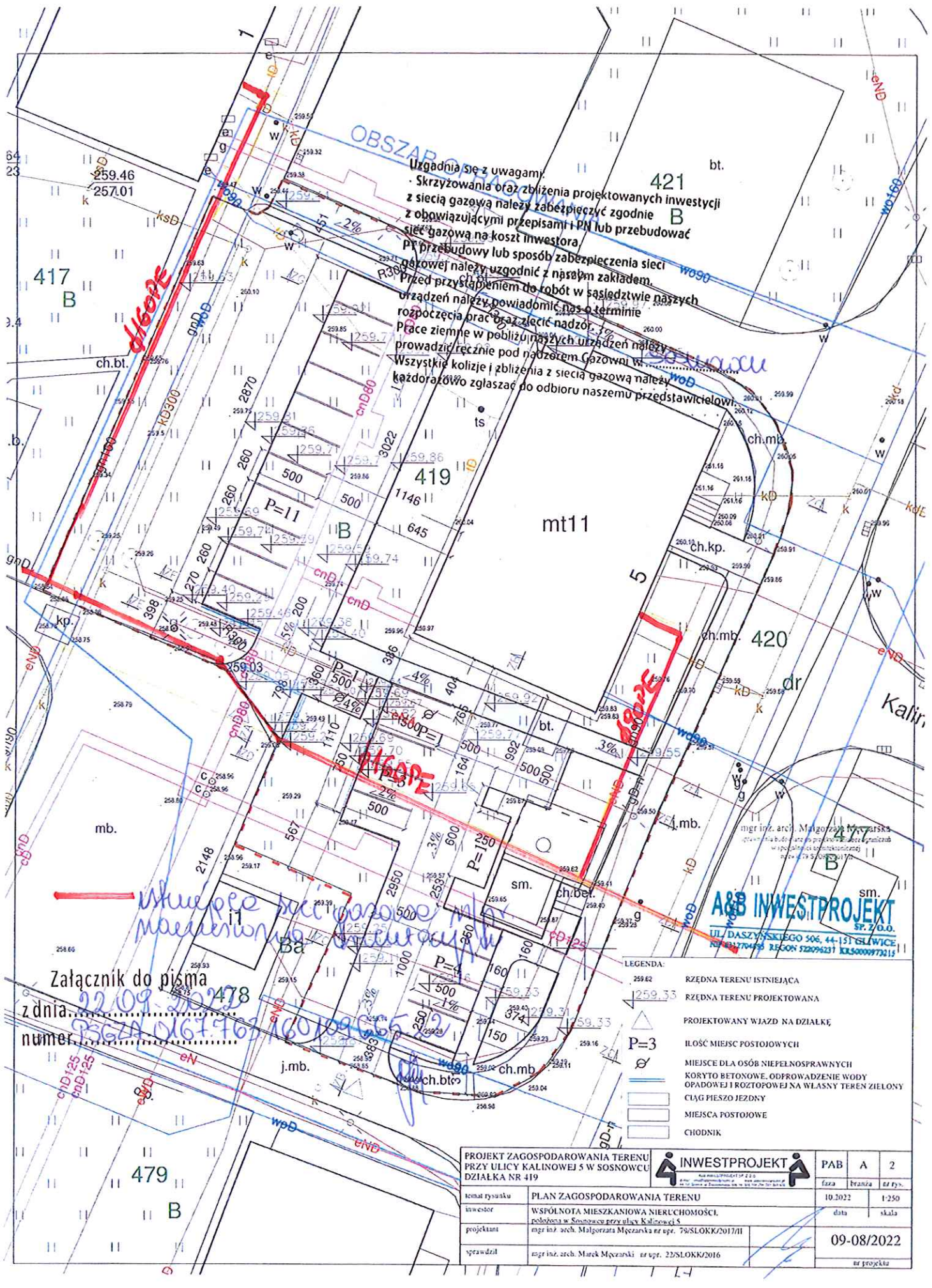
Dariusz Kruk

Załączniki;

-Mapa 1 szt.

-Kopia a/a





Uzgodnia się z uwagami.  
 Skrzyżowania oraz zbliżenia projektowanych inwestycji z siecią gazową należy zabezpieczyć zgodnie z obowiązującymi przepisami i PN lub przebudować sieć gazową na koszt inwestora.  
 Prace ziemne w pobliżu urządzeń należy prowadzić ręcznie pod nadzorem Gazowni w. Wszystkie kolizje i zbliżenia z siecią gazową należy każdorazowo zgłaszać do odbioru naszemu przedstawicielowi.

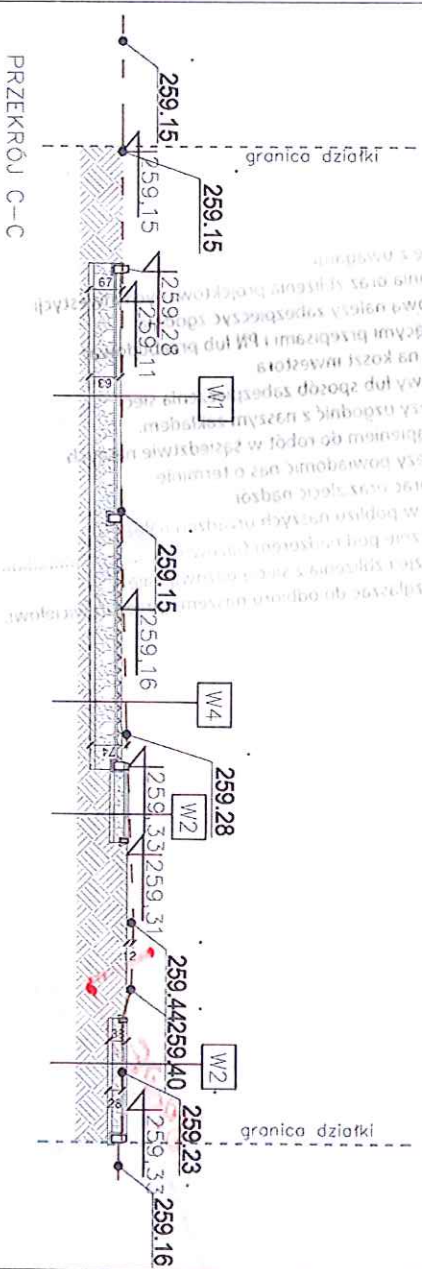
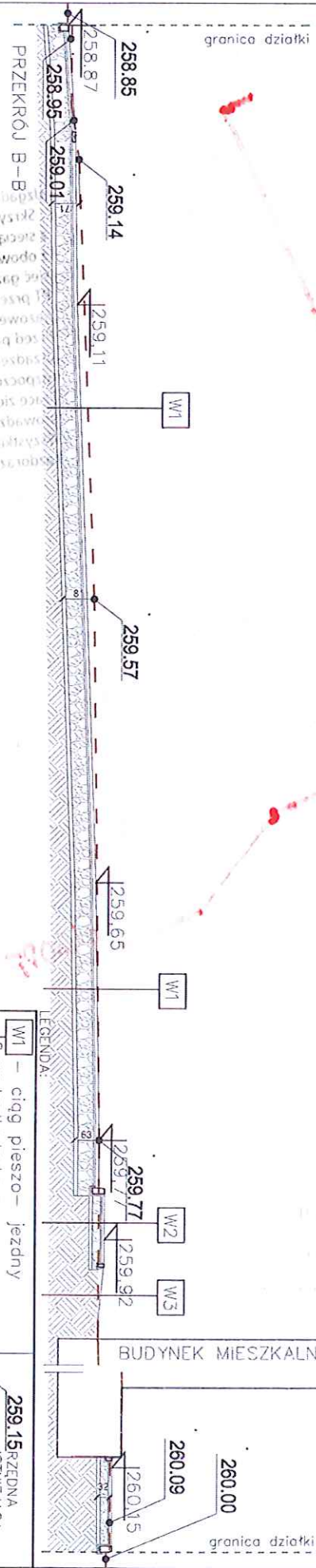
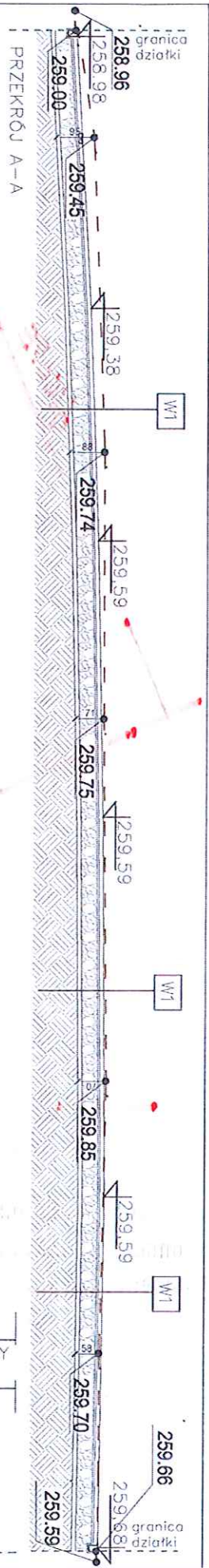
Załącznik do pisma  
 z dnia 22.09.2022 r.  
 numer 160109055

mgr inż. arch. Małgorzata Męczyńska  
 ul. Dąbrowskiego 506, 44-157 Gliwice  
 tel. 71 770 49 55, fax 71 770 49 55, e-mail: m.meczyńska@wp.pl  
**A&B INWESTPROJEKT**  
 SP. Z O.O.  
 ul. Dąbrowskiego 506, 44-157 Gliwice  
 tel. 71 770 49 55, fax 71 770 49 55, e-mail: a&b.inwestprojekt@wp.pl

- LEGENDA:
- 259.42 RZĘDNA TERENU ISTNIEJĄCA
  - 259.33 RZĘDNA TERENU PROJEKTOWANA
  - PROJEKTOWANY WIĄZD NA DZIAŁCE
  - P=3 ILOŚĆ MIEJSC POSTOJOWYCH
  - MIEJSCA DLA OSÓB NIEPEŁNOSPRAWNYCH
  - KORYTO BETONOWE, ODPROWADZENIE WODY OPADOWEJ I ROZTOPOWEJ NA WŁASNY TEREN ZIELONY
  - CIĄG PIESZO JEZDNY
  - MIEJSCA POSTOJOWE
  - CHODNIK

PROJEKT ZAGOSPODAROWANIA TERENU PRZY ULICY KALINOWEJ 5 W SOSNOWCU DZIAŁKA NR 419		INWESTPROJEKT		PAB	A	2
temat rysunku	PLAN ZAGOSPODAROWANIA TERENU	data	10.2022	branża	1-250	nr rys.
inwestor	WSPÓLNOTA MIESZKANIOWA NIERUCHOMOŚCI położona w Sosnowcu przy ulicy Kalinowej 5	data		skala		
projektant	mgr inż. arch. Małgorzata Męczyńska nr upr. 79/SLOK/2017/II	09-08-2022				
sprawdził	mgr inż. arch. Marek Męczyński nr upr. 22/SLOK/2016	nr projektu				





LEGENDA:

- W1 - ciąg pieszo-jedyny  
8 cm kostka brukowa  
5 cm podsyпка piaszkowa  
40cm podbudowa - kruszywo fr. 30-60mm  
10cm warstwa odszczajajaco - piasek  
grunt rodzimy
- W2 - chodnik  
6 cm kostka brukowa  
4 cm podsyпка piaszkowa  
20cm podbudowa - kruszywo fr. 30-60mm  
8 cm warstwa odszczajajaco - piasek  
grunt rodzimy
- W3 - teren zielony  
trawnik
- W4 - miejsce postojowe  
10cm betonowa krata azurowa  
wypelnienie azuru ze zwirow  
geowloknina  
5 cm podsyпка piaszkowa  
40cm podbudowa - kruszywo fr. 30-60mm  
10cm warstwa odszczajajaco - piasek  
geowloknina  
grunt rodzimy

**A&B INWESTPROJEKT**  
SP. Z O.O.  
UL. DASZYŃSKIEGO 506, 44-151 GLIWICE  
NIP 612704995 REGON 142604277 KRS 0000972125

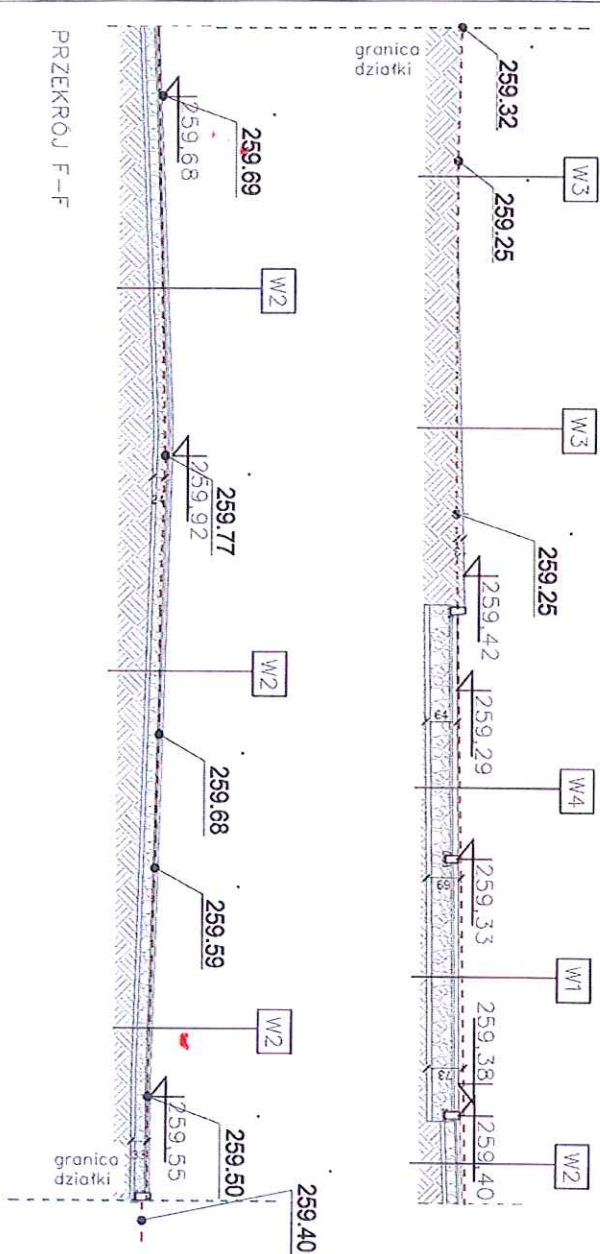
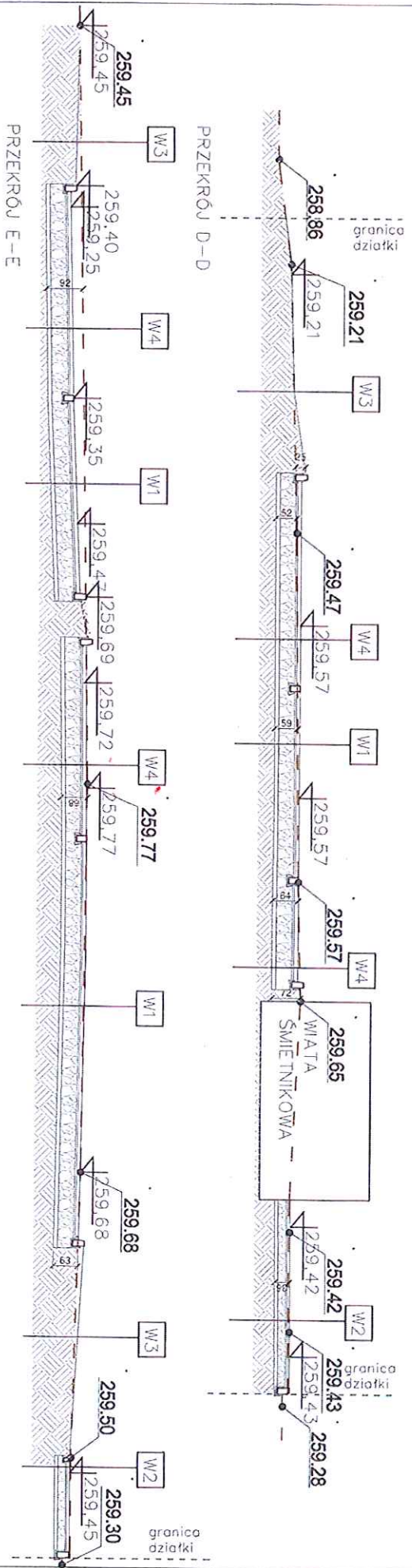
mgr inż. arch. Małgorzata Myrzałowska  
współautor projektu  
w oparciu o plan sytuacyjny  
z dnia 22.06.2017 r.

Głębokość korytowania dla całego projektu zagospodarowania terenu z uwzględnieniem niwelacji terenu max. 100cm.  
Różne pokryw studni oznaczone na mapie bez zmian.

**PROJEKT ZAGOSPODAROWANIA TERENU PRZY ULICY KALINOWEJ 5 W SOSNOWCU**  
DZIAŁKA NR 419

PRZEKROJE			
temat rysunku	INWESTPROJEKT	PAB	A
inwestor	WSPÓLNOTA MIESZKANOWA I NIERUCHOMOŚCI	10.2022	1.100
projektant	mgr inż. arch. Małgorzata Myrzałowska	09-08/2022	
wykonal	mgr inż. arch. Małgorzata Myrzałowska		





LEGENDA:

W1 – ciąg pieszo – jezdni	259.15 RZĘDNA ISTNIEJĄCA
8 cm kostka brukowa	
5 cm podsyпка piaskowa	
40cm podbudowa – kruszywo fr. 30–60mm	259.11 RZĘDNA PROJEKTOWANA
10cm warstwa odsączająca – piasek	
grunt rodzimy	ISTNIEJĄCY POZIOM TERENU
W2 – chodnik	
6 cm kostka brukowa	
4 cm podsyпка piaskowa	
20cm podbudowa – kruszywo fr. 30–60mm	
8 cm warstwa odsączająca – piasek	
grunt rodzimy	
W3 – teren zielony	
trawnik	
W4 – miejsca postojowe	
10cm betonowa krata ozurowa	
wypełnienie ozuru ze żwiru	
geowłóknina	
5 cm podsyпка piaskowa	
40cm podbudowa – kruszywo fr. 30–60mm	
10cm warstwa odsączająca – piasek	
geowłóknina	
grunt rodzimy	

**A&B INWESTPROJEKT**  
SP. Z O.O.  
UL. DĄBZYŃSKIEGO 506, 44-151 GLIWICE  
NIP 632069953, REGON 142963571, KRS 000097213

mgr inż. arch. Małgorzata Wójcik  
opracowanie techniczne, projektowanie  
w specjalności architektura krajobrazu  
ul. Główna 15, 44-100 GOSZCZÓW

Głębokość korytowania dla całego projektu zagospodarrowania terenu z uwzględnieniem niwelacji terenu max. 100cm.  
Rzeczne pokryw studi oznaczone na mapie bez zmian.

PROJEKT ZAGOSPODAROWANIA TERENU  
PRZY ULICY KALINOWEJ 5 W SOSNOWCU  
DZIAŁKA NR 419

**A&B INWESTPROJEKT**  
SP. Z O.O.  
UL. DĄBZYŃSKIEGO 506, 44-151 GLIWICE  
NIP 632069953, REGON 142963571, KRS 000097213

temat projektu PRZEKRÓJE

inwestor WSKŁADNIA KASZUBSKA WIELKOPOLSKA

projektant mgr inż. arch. Małgorzata Wójcik ul. Główna 15, 44-100 GOSZCZÓW

opracował mgr inż. arch. Małgorzata Wójcik ul. Główna 15, 44-100 GOSZCZÓW

PAB A 4  
10.02.2022 1:100  
data skala

09-08-2022  
ul projektu

